Option Gambetta

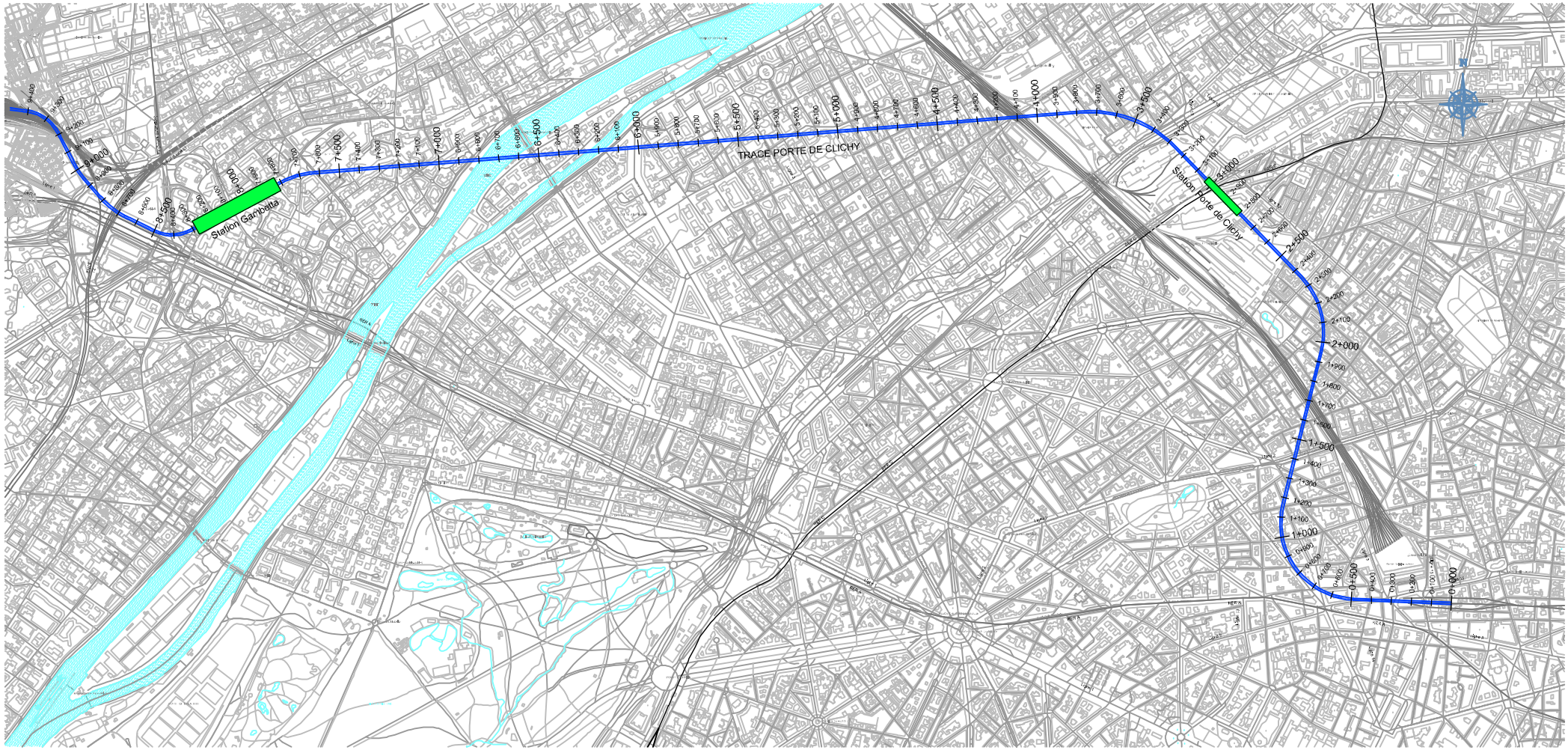

Echelle = 1:10000 (A1)

0 100 200 300 400

REVISION	DATE	DESCRIPTION	DESSINE	CONTROLE	APPROUVE
C1	05/03/10	Mise à jour - Emission RFF	Y. Vangyse	L. Maille	JC. Lynch
B1	05/05/09	Première Révision	Y. Vangyse	L. Maille	M. Russo
A1	31/03/09	Première Émission	Y. Vangyse	L. Maille	M. Russo

SYSTRA
5, Avenue du Coq
75009 Paris
TEL : 01 40 16 51 00

RÉSEAU FERRÉ DE FRANCE

DESSINE : Y. Vangyse	STATUS: ETUDES TECHNIQUES		PROJET: PROLONGEMENT DU RER EOLE A L'OUEST DE PARIS
CONTROLE : L. Maille	ECHELLE: 1:10000	DATE: 31/03/09	TITRE: TRACE EN PLAN TRACE : PORTE DE CLICHY - GAMBETTA STATION : HSL - PORTE DE CLICHY - GAMBETTA
APPROUVE : M. Russo	FORMAT: A1	NOM DU FICHIER: 12E130_C1.DWG	
PROJECT MANAGER : M. Godeau	Ce dessin ne doit pas ni être prêté, ni copié, ni même reproduit, en toute ou partie, ou utilisé dans un but quelconque sans la permission écrite préalable de SYSTRA.		N° DOCUMENT 12E130 — IND. C1

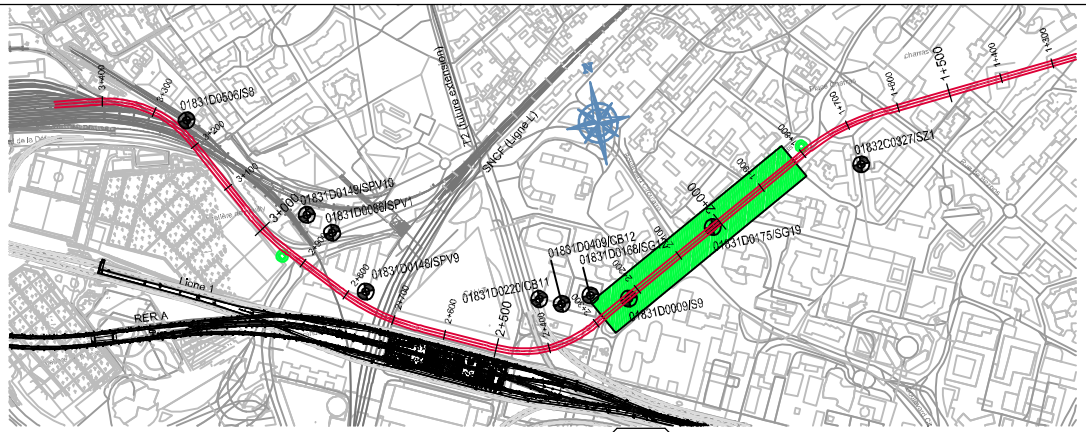

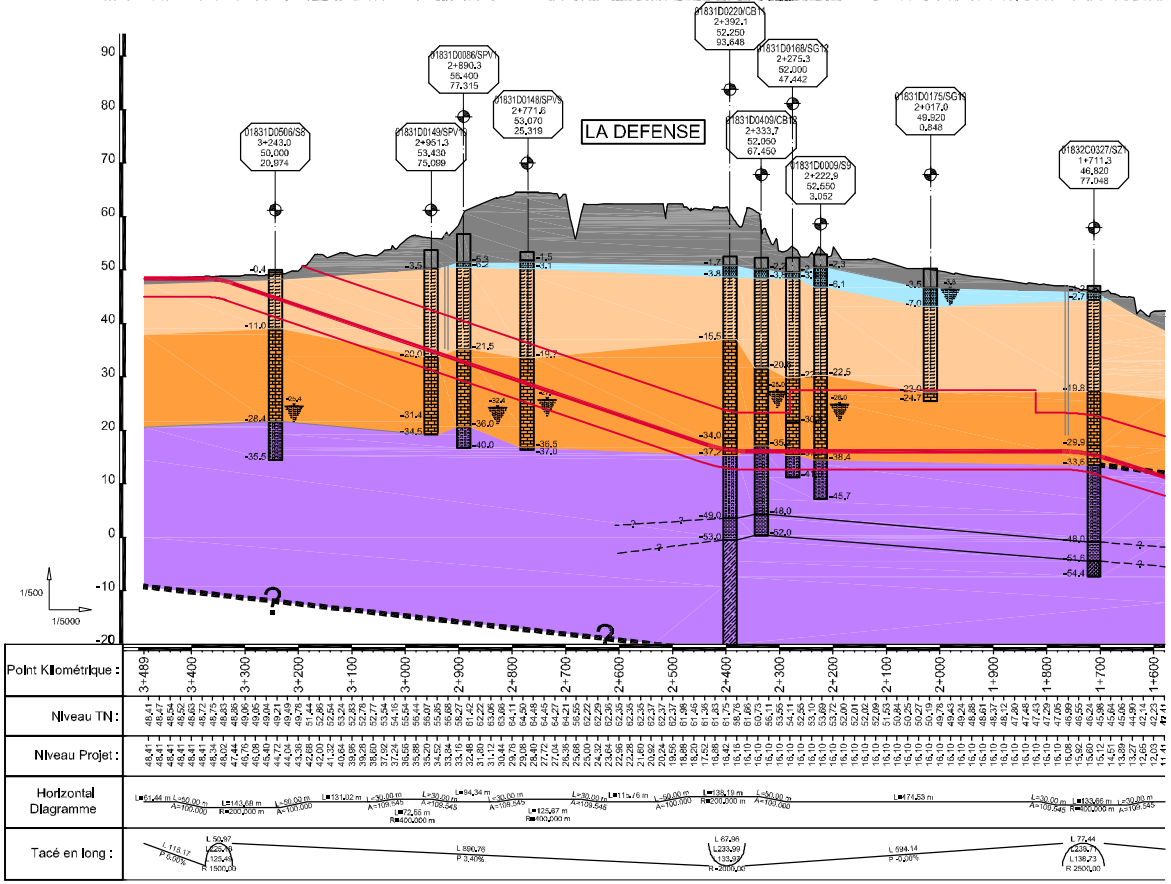

LEGENDE :

- Dépots anthropiques - Remblais (X)
- Colluvions - Alluvions - Ebouils (EC-F)
- Masses et marnes de gypses (e7b)
- Sables de Monceau (e6b2)
- Calcaires de St Ouen (e6b1)
- Sables ou grès de Beauchamp (e6a)
- Marnes et caillasses lutétiennes (e5c)
- Calcaires grossiers (e5a-b)
- Sables et argiles du Soissonnais (e3-4c)
- Fausses glaises du Vexin (e3-4b)
- Sables d'Auteuil (e3-4b)
- Argiles plastiques (e3-4a)
- Conglomérats de Meudon (e3-4a)
- Marnes et calcaires de Meudon (e1)
- Craies à silex (c6)

FIGURES :

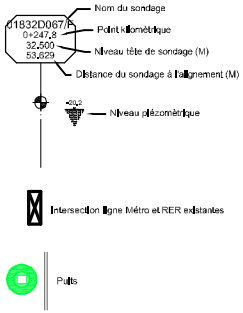

PLAN DE SITUATION :

Echelle Horizontale

0 100 200

Echelle Verticale

0 10 20

REVISION	DATE	DESCRIPTION	DESSINE	CONTROLE	APPROUVE
C1	05/03/10	Mise à jour - Emission RFF	Y. Vangyse	L. Maille	JC. Lynch
B1	05/05/09	Première Révision	Y. Vangyse	A. Verdaguer	M. Russo
A1	31/03/09	Première Émission	Y. Vangyse	L. Maille	M. Russo

SYSTRA
5, Avenue du Coq
75009 Paris
TEL : 01 40 16 51 00

RÉSEAU FERRÉ DE FRANCE

DESSINE : Y. Vangyse	STATUS: ETUDES TECHNIQUES	PROJET: PROLONGEMENT DU RER "E" A L'OUEST DE PARIS
CONTROLE : L. Maille	ECHELLE : 1/5000 / DATE: 31/03/09	TITRE: VUE EN PLAN - PROFIL GEOLOGIQUE OPTION A LA DEFENSE : GAMBETTA TRACE : PORTE DE CLICHY (1/2)
APPROUVE : M. Russo	FORMAT: A1 / NOM DU FICHIER: 11E130_C1.DWG	
PROJECT MANAGER : M. Godeau		N° DOCUMENT 11E130 / IND. C1

Ce dessin ne doit pas ni être prêté, ni copié, ni même reproduit, en toute ou partie, ou utilisé dans un but quelconque sans la permission écrite préalable de SYSTRA.

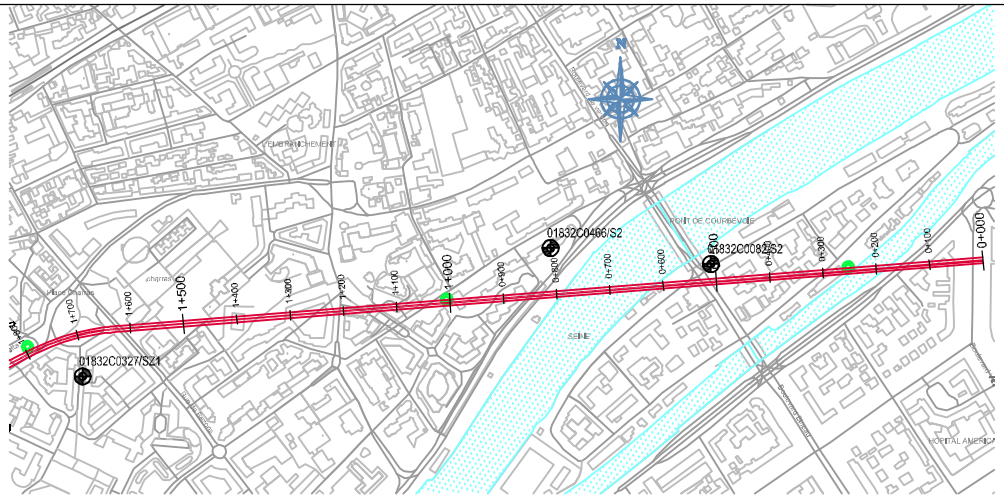

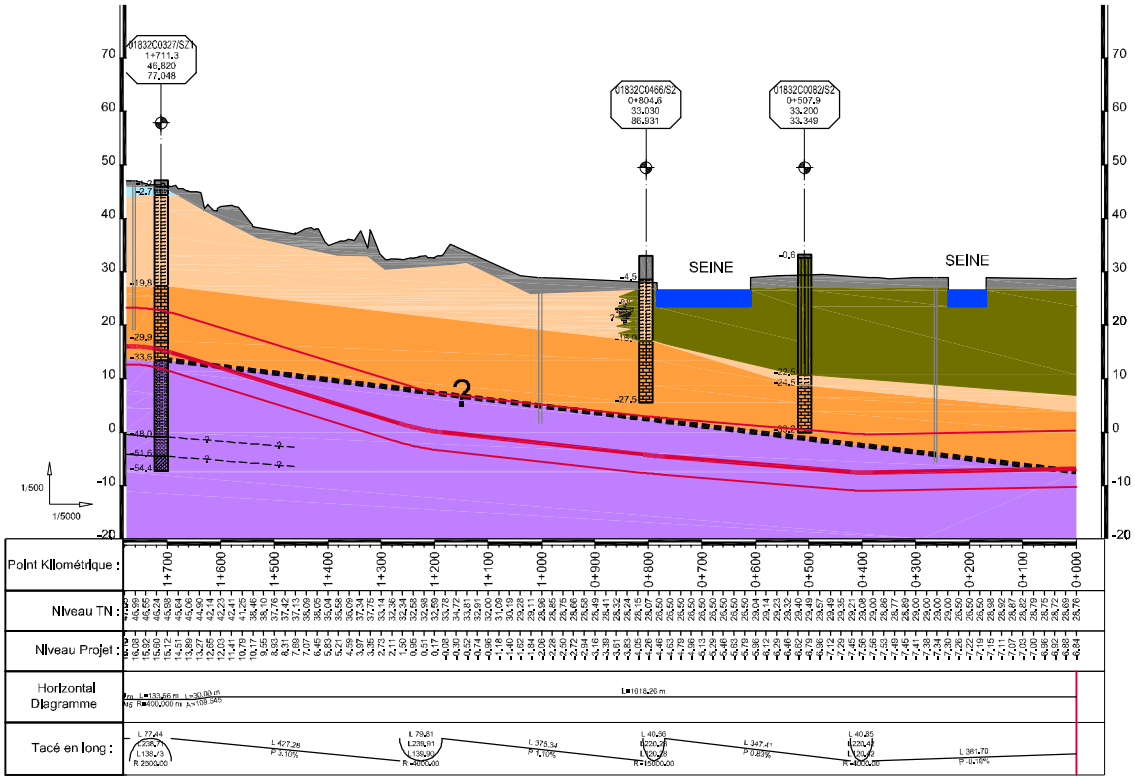

NOTE:
suite tracé voir:
- plan 11E111 au PK 6+000

LEGENDE :

- Dépots anthropiques - Remblais (X)
- Colluvions - Alluvions - Ebouls (EC-F)
- Masses et marnes de gypses (e7b)
- Sables de Monceau (e6b2)
- Calcaires de St Ouen (e6b1)
- Sables ou grès de Beauchamp (e6a)
- Marnes et caillasses lutétiennes (e5c)
- Calcaires grossiers (e5a-b)
- Sables et argiles du Soissonnais (e3-4c)
- Fausses glaises du Vexin (e3-4b)
- Sables d'Auteuil (e3-4b)
- Argiles plastiques (e3-4a)
- Conglomérats de Meudon (e3-4a)
- Marnes et calcaires de Meudon (e1)
- Craies à silex (c6)

FIGURES :

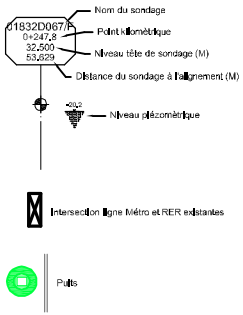

PLAN DE SITUATION :

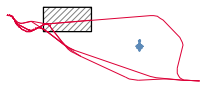

Echelle Horizontale

0 100 200

Echelle Verticale

0 10 20

REVISION	DATE	DESCRIPTION	DESSINE	CONTROLE	APPROUVE
C1	05/03/10	Mise à jour - Emission RFF	Y. Vangyse	L. Maille	JC. Lynch
B1	05/05/09	Première Révision	Y. Vangyse	A. Verdaguer	M. Russo
A1	31/03/09	Première Émission	Y. Vangyse	L. Maille	M. Russo

SYSTRA
5, Avenue du Coq
75009 Paris
TEL : 01 40 16 51 00

RÉSEAU FERRÉ DE FRANCE

DESSINE : Y. Vangyse	STATUS: ETUDES TECHNIQUES	PROJET: PROLONGEMENT DU RER "E" A L'OUEST DE PARIS
CONTROLE : L. Maille	ECHELLE: 1/5000 / DATE: 31/03/09	TITRE: VUE EN PLAN - PROFIL GEOLOGIQUE OPTION A LA DEFENSE : GAMBETTA TRACE : PORTE DE CLICHY (2/2)
APPROUVE : M. Russo	FORMAT: A1 / NOM DU FICHIER: 11E131_C1.DWG	
PROJECT MANAGER : M. Godeau		N° DOCUMENT 11E131 / IND. C1

Ce dessin ne doit pas ni être prêté, ni copié, ni même reproduit, en toute ou partie, ou utilisé dans un but quelconque sans la permission écrite préalable de SYSTRA.

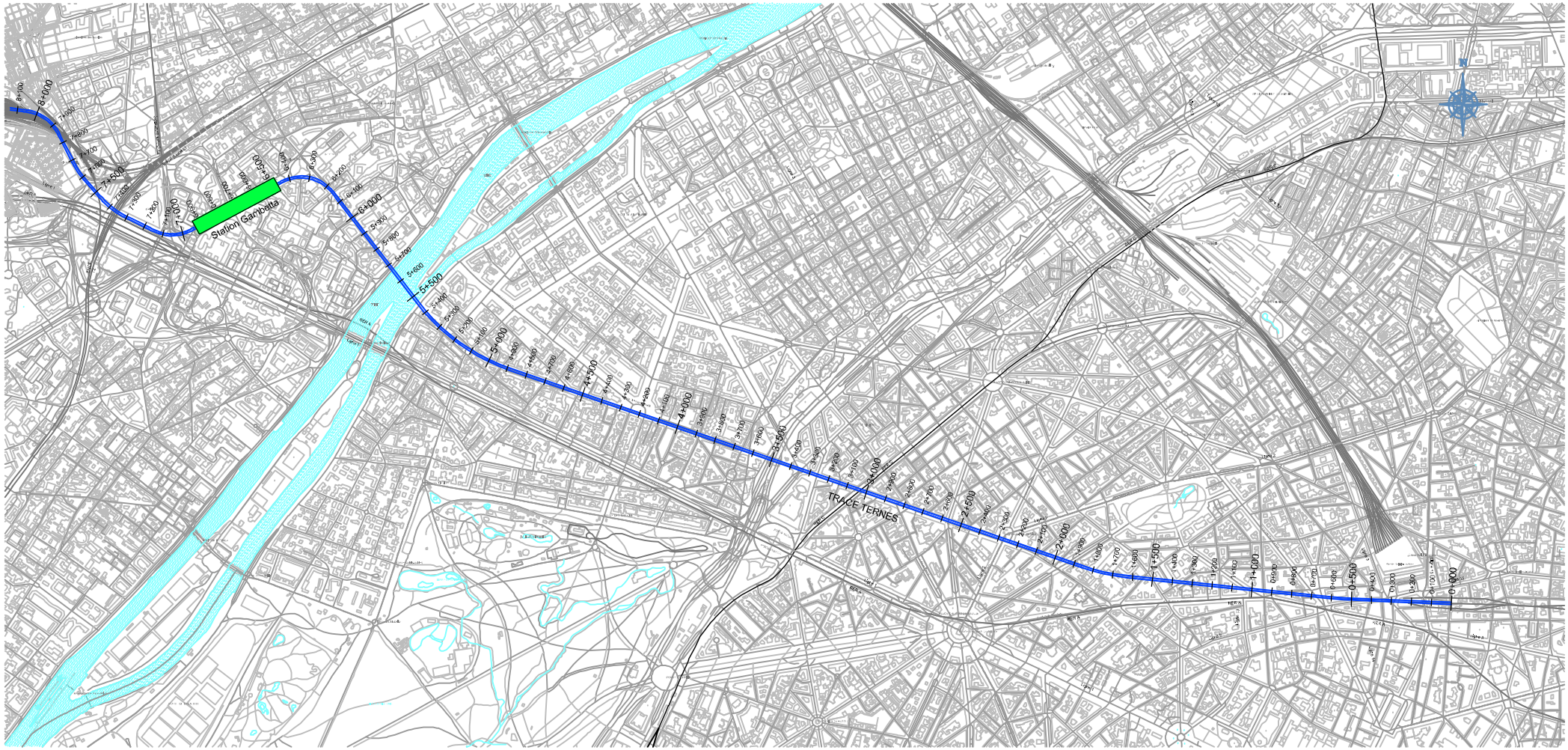

Echelle = 1:10000 (A1)

0 100 200 300 400

REVISION	DATE	DESCRIPTION	DESSINE	CONTROLE	APPROUVE
C1	05/03/10	Mise à jour - Emission RFF	Y. Vangyse	L. Maille	JC. Lynch
B1	05/05/09	Première Révision	Y. Vangyse	L. Maille	M. Russo
A1	31/03/09	Première Émission	Y. Vangyse	L. Maille	M. Russo

SYSTRA
5, Avenue du Coq
75009 Paris
TEL : 01 40 16 51 00

RÉSEAU FERRÉ DE FRANCE

DESSINE : Y. Vangyse	STATUS: ETUDES TECHNIQUES	PROJET: PROLONGEMENT DU RER EOLE A L'OUEST DE PARIS
CONTROLE : L. Maille	ECHELLE: 1:10000 / DATE: 31/03/09	TITRE: TRACE EN PLAN TRACE : TERNES - GAMBETTA STATION : HSL - GAMBETTA
APPROUVE : M. Russo	FORMAT: A1 / NOM DU FICHIER: 12E230_C1.DWG	
PROJECT MANAGER : M. Godeau	Ce dessin ne doit pas ni être prêté, ni copié, ni même reproduit, en toute ou partie, ou utilisé dans un but quelconque sans la permission écrite préalable de SYSTRA.	N° DOCUMENT 12E230 / IND. C1

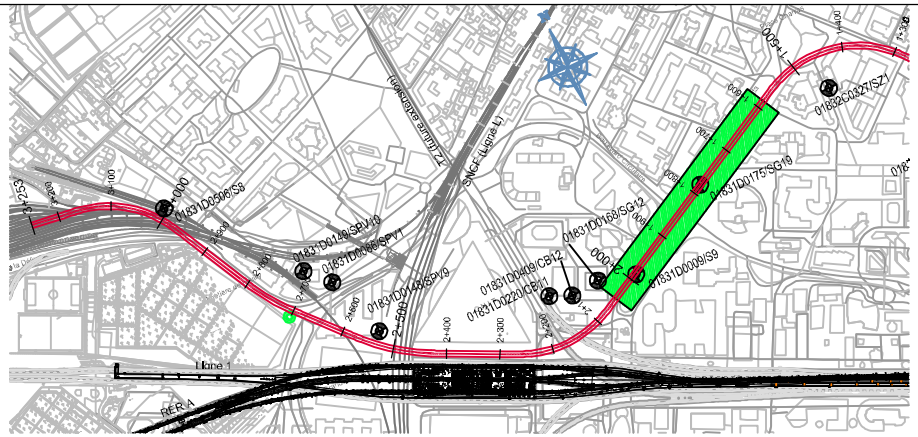

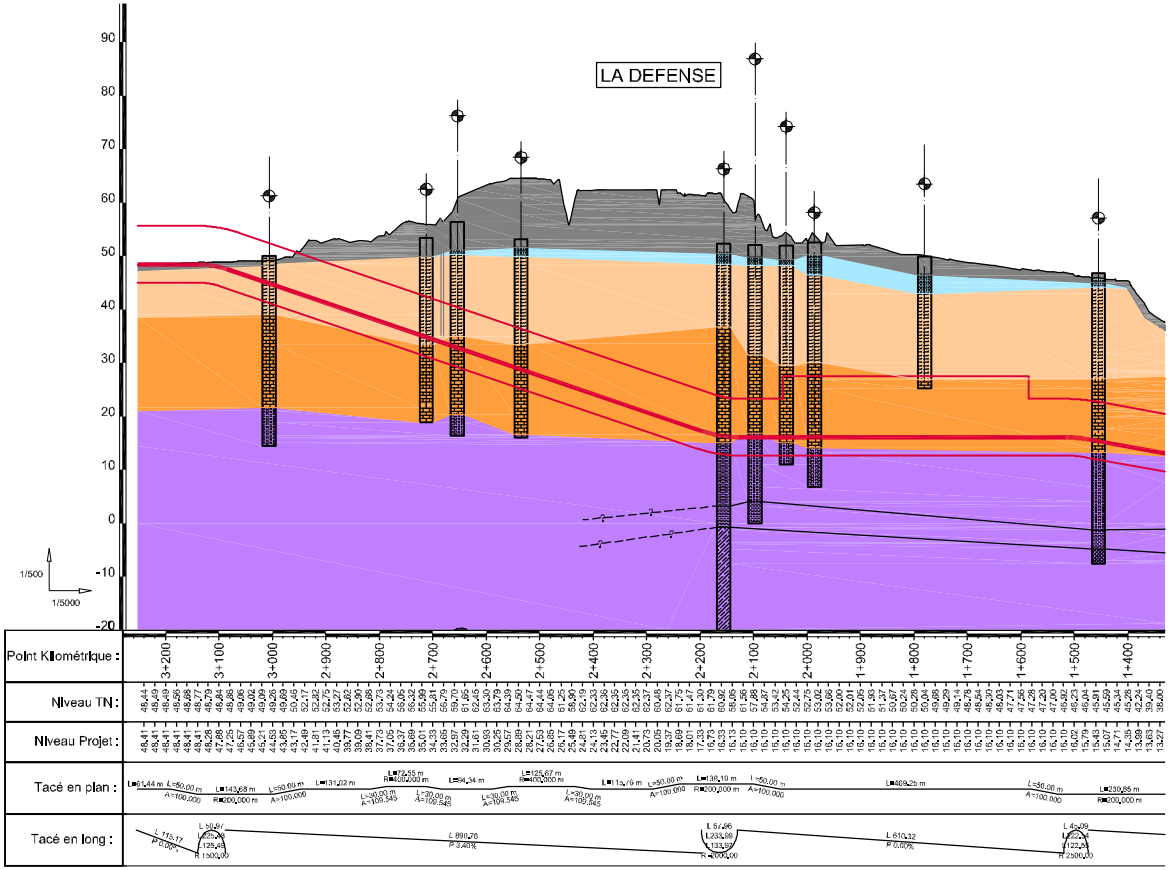

LEGENDE :

- Dépots anthropiques - Remblais (X)
- Colluvions - Alluvions - Ebouils (EC-F)
- Masses et marnes de gypses (e7b)
- Sables de Monceau (e6b2)
- Calcaires de St Ouen (e6b1)
- Sables ou grès de Beauchamp (e6a)
- Marnes et caillasses lutétiennes (e5c)
- Calcaires grossiers (e5a-b)
- Sables et argiles du Soissonnais (e3-4c)
- Fausses glaises du Vexin (e3-4b)
- Sables d'Auteuil (e3-4b)
- Argiles plastiques (e3-4a)
- Conglomérats de Meudon (e3-4a)
- Marnes et calcaires de Meudon (e1)
- Craies à silex (c6)

FIGURES :

01832D067/F — Nom du sondage
0+247,8 — Point kilométrique
32,500 — Niveau tête de sondage (M)
53,329 — Distance du sondage à l'alignement (M)
Niveau piézométrique
Intersection ligne Métro et RER existantes
Puits

PLAN DE SITUATION :

Echelle Horizontale

0 100 200

Echelle Verticale

0 10 20

REVISION	DATE	DESCRIPTION	DESSINE	CONTROLE	APPROUVE
C1	05/03/10	Mise à jour - Emission RFF	Y. Vangyse	L. Melle	JC. Lynch
B1	05/05/09	Première Révision	Y. Vangyse	A. Verdaguer	M. Russo
A1	27/02/2009	Première émission	Y.Vangyse.	A.Verdaguer	M.Russo

SYSTRA
5, Avenue du Coq
75009 Paris
TEL : 01 40 16 51 00

RÉSEAU FERRÉ DE FRANCE

DESSINE : Y.Vangyse.	STATUS: ETUDES TECHNIQUES		PROJET: PROLONGEMENT DU RER "E" A L'OUEST DE PARIS
CONTROLE : A.Verdaguer	ECHELLE: 1/5000	DATE: 27/02/2009	TITRE: VUE EN PLAN - PROFIL GEOLOGIQUE OPTION A LA DEFENSE : GAMBETTA TRACE : TERNES (1/2)
APPROUVE : M.Russo	FORMAT: A1	NOM DU FICHIER: 11E230_C1.DWG	
PROJECT MANAGER : M.Godeau	Ce dessin ne doit pas ni être prêté, ni copié, ni même reproduit, en toute ou partie, ou utilisé dans un but quelconque sans la permission écrite préalable de SYSTRA.		N° DOCUMENT 11E230 — IND. C1

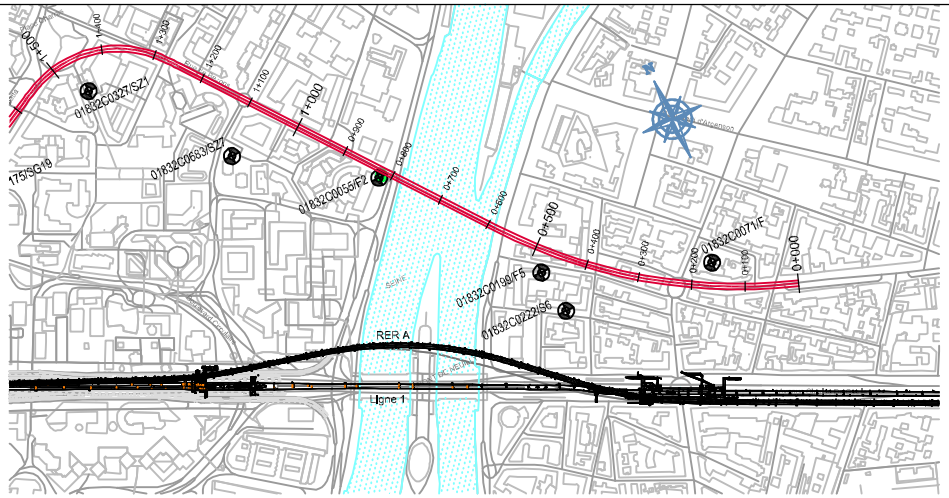

LEGENDE :

- Dépots anthropiques - Remblais (X)
- Colluvions - Alluvions - Ebouls (EC-F)
- Masses et marnes de gypses (e7b)
- Sables de Monceau (e6b2)
- Calcaires de St Ouen (e6b1)
- Sables ou grès de Beauchamp (e6a)
- Marnes et caillasses lutétiennes (e5c)
- Calcaires grossiers (e5a-b)
- Sables et argiles du Soissonnais (e3-4c)
- Fausses glaises du Vexin (e3-4b)
- Sables d'Auteuil (e3-4b)
- Argiles plastiques (e3-4a)
- Conglomérats de Meudon (e3-4a)
- Marnes et calcaires de Meudon (e1)
- Craies à silex (c6)

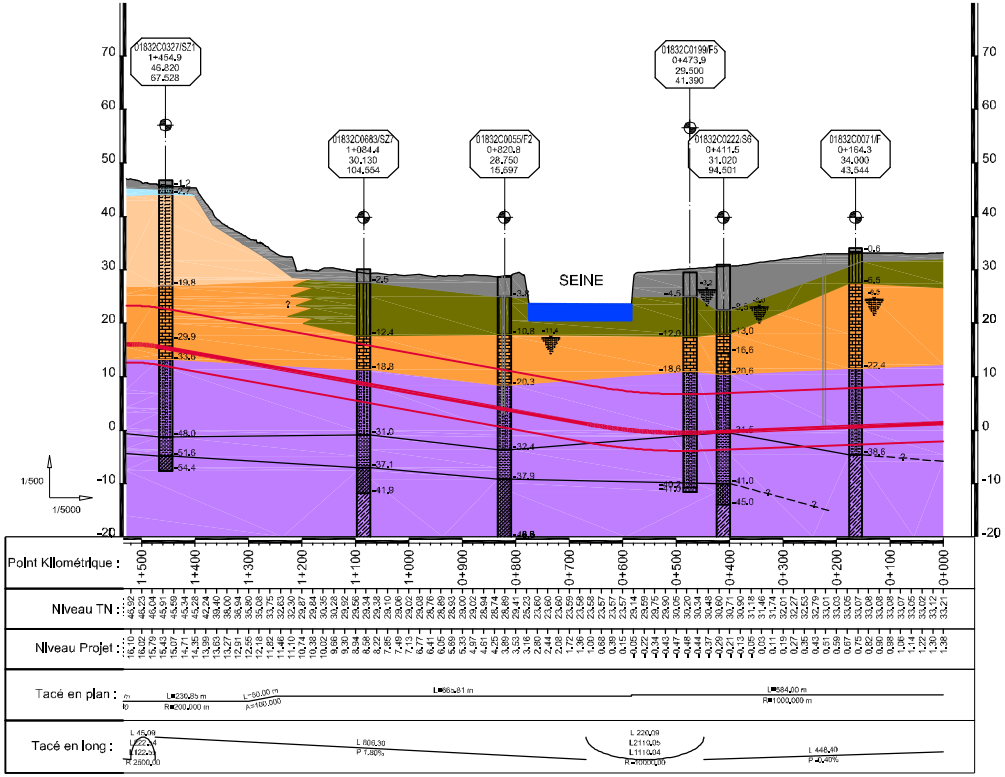

NOTE:
suite tracé voir:
- plan 11E210 au PK 4+882

FIGURES :

- Nom du sondage
- Point kilométrique
- Niveau tête de sondage (M)
- Distance du sondage à l'alignement (M)
- Niveau piézométrique
- Intersection ligne Métro et RER existantes
- Puits

PLAN DE SITUATION :

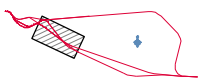

Echelle Horizontale

0 100 200

Echelle Verticale

0 10 20

REVISION	DATE	DESCRIPTION	DESSINE	CONTROLE	APPROUVE
C1	05/03/10	Mise à jour - Emission RFF	Y. Vangyse	L. Melle	JC. Lynch
B1	05/05/09	Première Révision	Y. Vangyse	A. Verdaguer	M. Russo
A1	27/02/2009	Première émission	Y.Vangyse.	A.Verdaguer	M.Russo

SYSTRA
5, Avenue du Coq
75009 Paris
TEL : 01 40 16 51 00

RÉSEAU FERRÉ DE FRANCE

DESSINE : Y.Vangyse.	STATUS: ETUDES TECHNIQUES	PROJET: PROLONGEMENT DU RER "E" A L'OUEST DE PARIS
CONTROLE : A.Verdaguer	ECHELLE: — / DATE: 27/02/2009	TITRE: VUE EN PLAN - PROFIL GEOLOGIQUE OPTION A LA DEFENSE : GAMBETTA TRACE : TERNES (2/2)
APPROUVE : M.Russo	FORMAT: A1 / NOM DU FICHIER: 11E231_C1.DWG	
PROJECT MANAGER : M.Godeau		N° DOCUMENT 11E231 / IND. C1

Ce dessin ne doit pas ni être prêté, ni copié, ni même reproduit, en toute ou partie, ou utilisé dans un but quelconque sans la permission écrite préalable de SYSTRA.

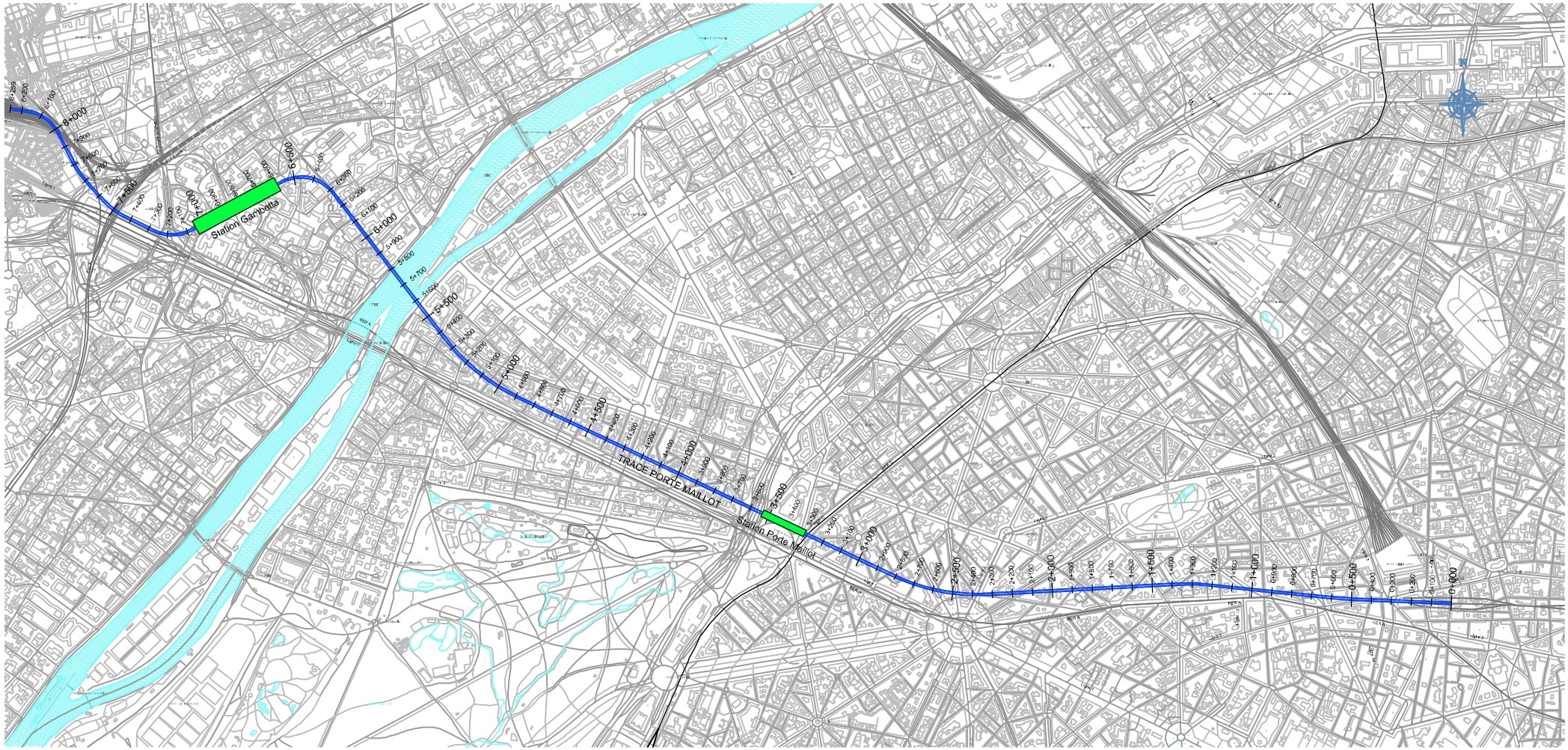

Echelle = 1:10000 (A1)

0 100 200 300 400

REVISION	DATE	DESCRIPTION	DESSINE	CONTROLE	APPROUVE
C1	05/03/10	Mise à jour - Emission RFF	Y. Vangyse	L. Maille	JC. Lynch
B1	05/05/09	Première Révision	Y. Vangyse	L. Maille	M. Russo
A1	31/03/09	Première Émission	Y. Vangyse	L. Maille	M. Russo

SYSTRA
5, Avenue du Coq
75009 Paris
TEL : 01 40 16 51 00

RÉSEAU FERRÉ DE FRANCE

DESSINE : Y. Vangyse	STATUS: ETUDES TECHNIQUES	
CONTROLE : L. Maille	ECHELLE: 1:10000	DATE: 31/03/09
APPROUVE : M. Russo	FORMAT: A1	NOM DU FICHIER: 12E330_C1.DWG
PROJECT MANAGER : M. Godeau	Ce dessin ne doit pas ni être prêté, ni copié, ni même reproduit, en toute ou partie, ou utilisé dans un but quelconque sans la permission écrite préalable de SYSTRA.	

PROJET: PROLONGEMENT DU RER EOLE A L'OUEST DE PARIS

TITRE: TRACE EN PLAN
TRACE : PORTE MAILLOT - GAMBETTA
STATION : HSL - PORTE MAILLOT - GAMBETTA

N° DOCUMENT 12E330

IND. C1

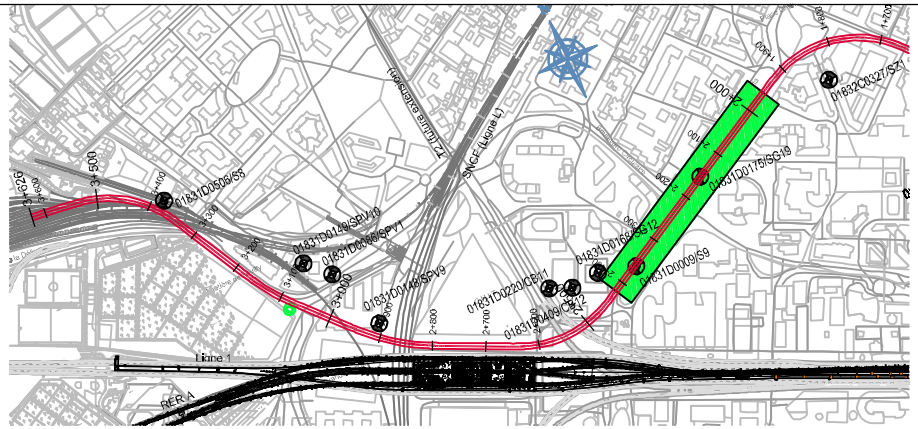

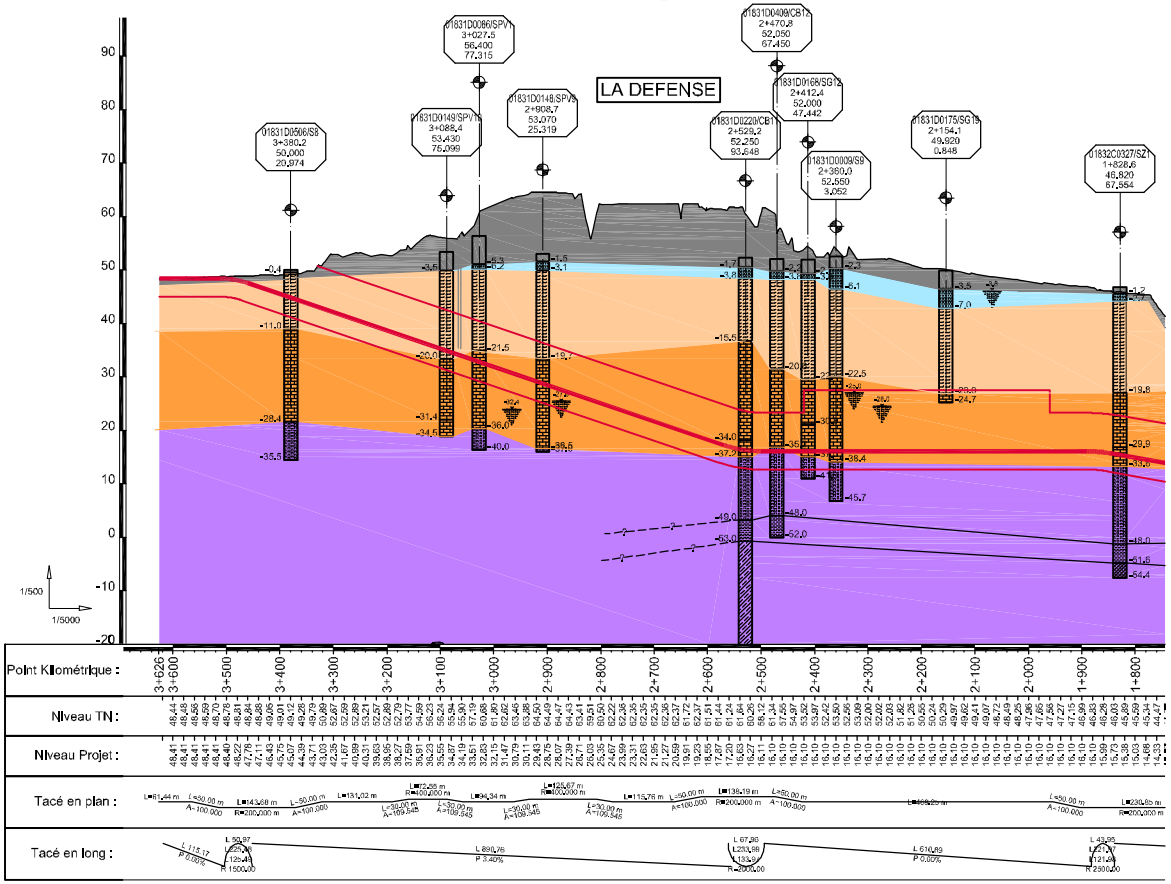

LEGENDE :

- Dépots anthropiques - Remblais (X)
- Colluvions - Alluvions - Ebouls (EC-F)
- Masses et marnes de gypses (e7b)
- Sables de Monceau (e6b2)
- Calcaires de St Ouen (e6b1)
- Sables ou grès de Beauchamp (e6a)
- Marnes et caillasses lutétiennes (e5c)
- Calcaires grossiers (e5a-b)
- Sables et argiles du Soissonnais (e3-4c)
- Fausses glaises du Vexin (e3-4b)
- Sables d'Auteuil (e3-4b)
- Argiles plastiques (e3-4a)
- Conglomérats de Meudon (e3-4a)
- Marnes et calcaires de Meudon (e1)
- Craies à silex (c6)

FIGURES :

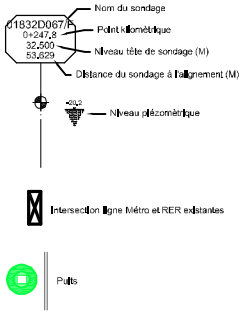

PLAN DE SITUATION :

Echelle Horizontale

0 100 200

Echelle Verticale

0 10 20

REVISION	DATE	DESCRIPTION	DESSINE	CONTROLE	APPROUVE
C1	05/03/10	Mise à jour - Emission RFF	Y. Vangyse	L. Maille	JC. Lynch
B1	05/05/09	Première Révision	Y. Vangyse	A. Verdaguer	M. Russo
A1	31/03/09	Première Émission	Y. Vangyse	L. Maille	M.Russo

SYSTRA
5, Avenue du Coq
75009 Paris
TEL : 01 40 16 51 00

RÉSEAU FERRÉ DE FRANCE

DESSINE : Y. Vangyse	STATUS: ETUDES TECHNIQUES	
CONTROLE : L. Maille	ECHELLE: 1/5000	DATE: 31/03/09
APPROUVE : M.Russo	FORMAT: A1	NOM DU FICHIER: 11E330_C1.DWG
PROJECT MANAGER : M. Godeau	Ce dessin ne doit pas ni être prêté, ni copié, ni même reproduit, en toute ou partie, ou utilisé dans un but quelconque sans la permission écrite préalable de SYSTRA.	

PROJET: POLONGEMENT DU RER EOLE A L'OUST DE PARIS

TITRE: VUE EN PLAN - PROFIL GEOLOGIQUE
OPTION A LA DEFENSE : GAMBETTA
TRACE : PORTE MAILLOT (1/2)

N° DOCUMENT 11E330

IND. C1

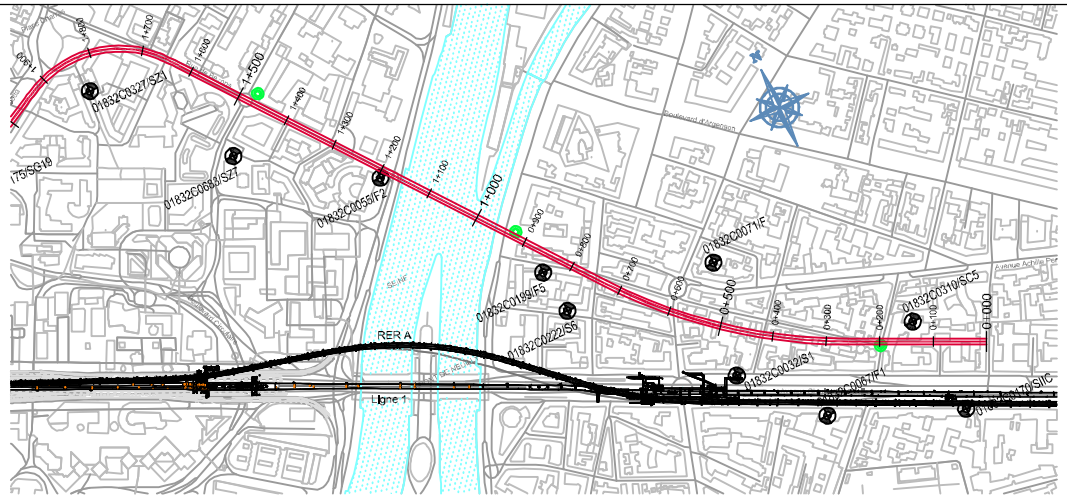

LEGENDE :

- Dépots anthropiques - Remblais (X)
- Colluvions - Alluvions - Ebouls (EC-F)
- Masses et marnes de gypses (e7b)
- Sables de Monceau (e6b2)
- Calcaires de St Ouen (e6b1)
- Sables ou grès de Beauchamp (e6a)
- Marnes et caillasses lutétiennes (e5c)
- Calcaires grossiers (e5a-b)
- Sables et argiles du Soissonnais (e3-1c)
- Fausses glaises du Vexin (e3-1b)
- Sables d'Auteuil (e3-4b)
- Argiles plastiques (e3-4a)
- Conglomérats de Meudon (e3-4a)
- Marnes et calcaires de Meudon (e1)
- Craies à silex (c6)

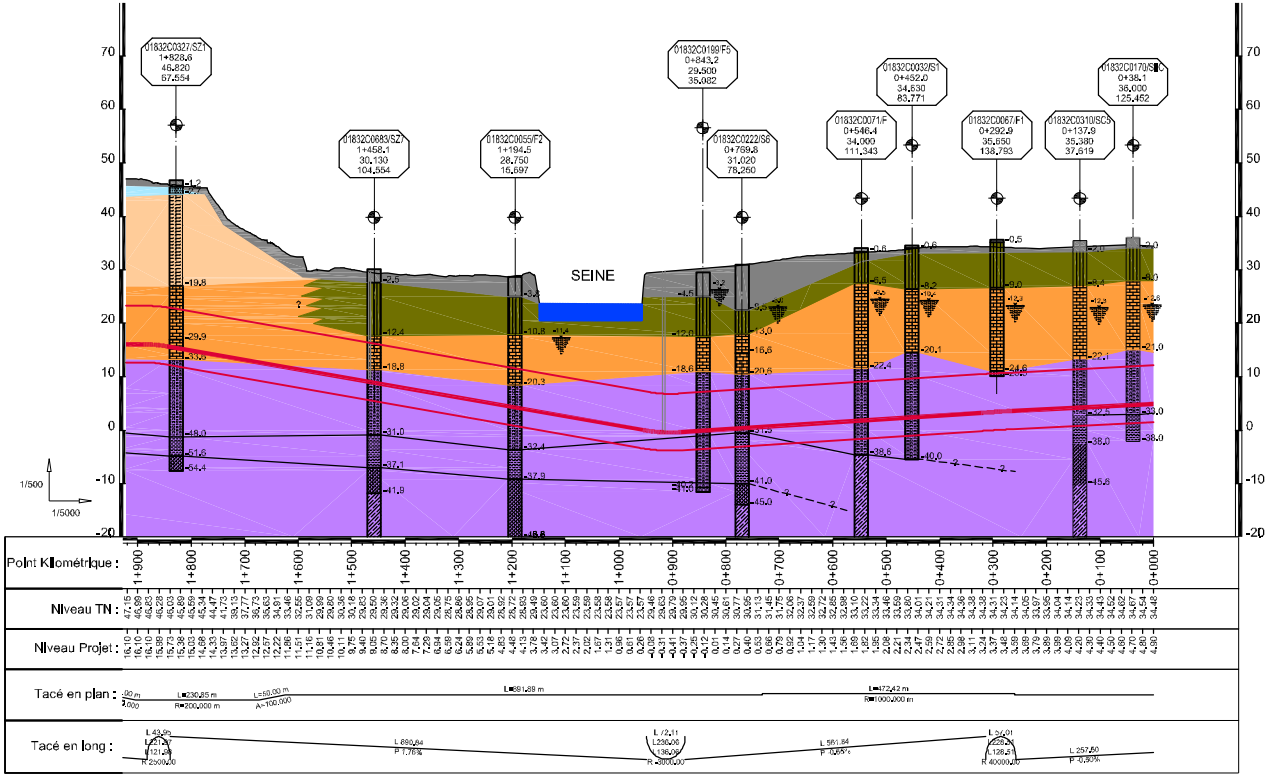

NOTE:
suite tracé voir:
- plan 11E311 au PK 4+832

FIGURES :

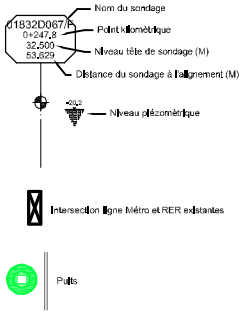

PLAN DE SITUATION :

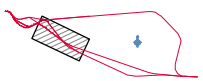

Echelle Horizontale

0 100 200

Echelle Verticale

0 10 20

REVISION	DATE	DESCRIPTION	DESSINE	CONTROLE	APPROUVE
C1	05/03/10	Mise à jour - Emission RFF	Y. Vangyse	L. Maille	JC. Lynch
B1	05/05/09	Première Révision	Y. Vangyse	A. Verdaguer	M. Russo
A1	31/03/09	Première Émission	Y. Vangyse	L. Maille	M.Russo

SYSTRA
5, Avenue du Coq
75009 Paris
TEL : 01 40 16 51 00

RÉSEAU FERRÉ DE FRANCE

DESSINE : Y. Vangyse	STATUS: ETUDES TECHNIQUES	PROJET: POLONGEMENT DU RER EOLE A L'OUST DE PARIS
CONTROLE : L. Maille	ECHELLE: 1/5000 / DATE: 31/03/09	TITRE: VUE EN PLAN - PROFIL GEOLOGIQUE OPTION A LA DEFENSE : GAMBETTA TRACE : PORTE MAILLOT (2/2)
APPROUVE : M.Russo	FORMAT: A1 / NOM DU FICHIER: 11E331_C1.DWG	
PROJECT MANAGER : M. Godeau		N° DOCUMENT 11E331 / IND. C1

Ce dessin ne doit pas ni être prêté, ni copié, ni même reproduit, en toute ou partie, ou utilisé dans un but quelconque sans la permission écrite préalable de SYSTRA.